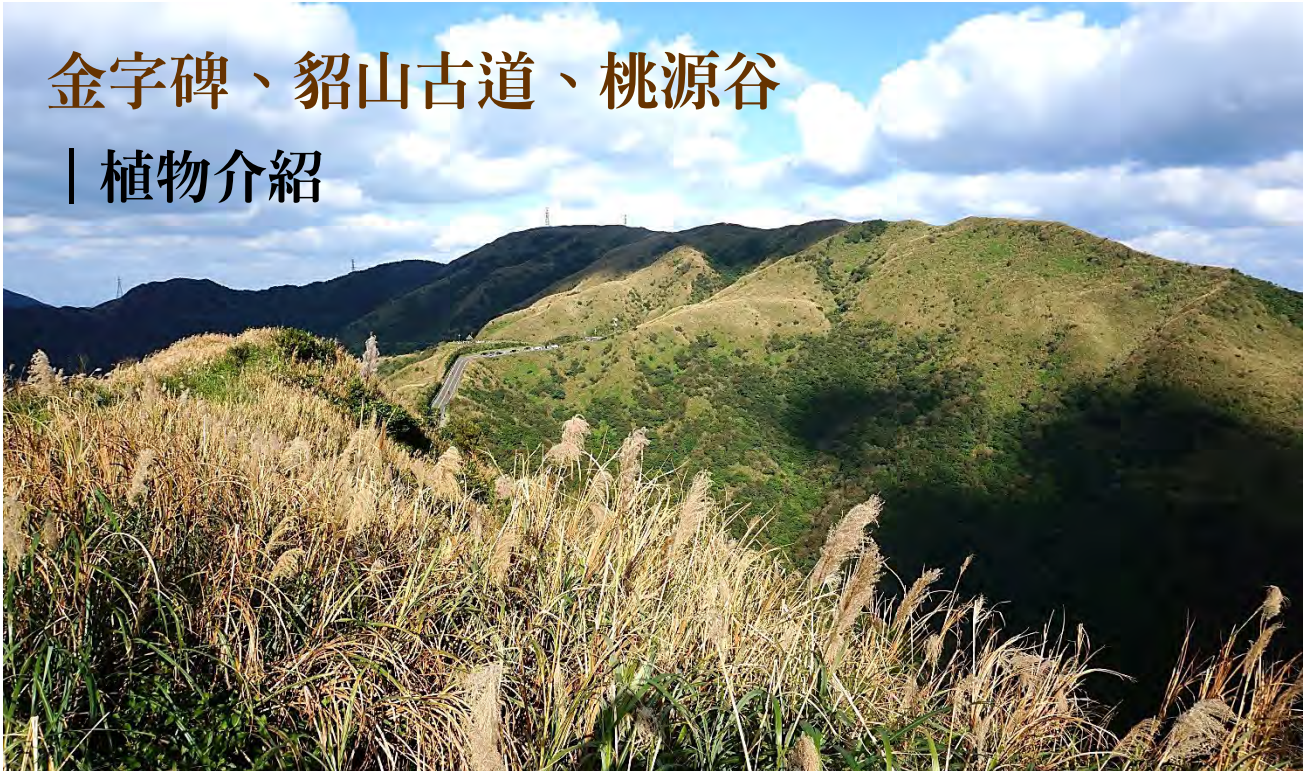


金字塔、貂山古道、桃源谷

| 植物介紹



| 金字塔稜線

文、圖／凌明裕

淡蘭古道依據〈健行筆記〉的介紹～1800-1900 年間，是清代時期淡水廳(台北)到噶瑪蘭廳(宜蘭)的主要交通要點，是北台灣漢民族開始由西部往東部發展的黃金時期，除地理因素外，更是清廷治理政策與先民拓墾的韌性演化而成，全長 200 公里，穿山入海，見證北台灣璀璨的百年歷史。

淡蘭古道分成北路(官道)、中路(民道)、南路(商道)。北路以新北市瑞芳為起點，經猴硐、雙溪、貢寮到宜蘭縣大里、石城，從軍事防守、傳遞公文演變成交通要道，是最早的歷史古道。

北路又分成兩條主要路線，靠北【海岸路線】是從燦光寮→打鐵寮→澳底→福隆→石城路線，全程約 35 公里，為台灣知府楊廷理在噶瑪蘭廳設治初期的路線，故又稱「楊廷理古道」。

另一條【山區路線】，從新北市猴硐→牡丹→雙溪→貢寮→草嶺→宜蘭大里路線，全程約 29 公里，稱為「入蘭正道」。1807 年楊廷理開三貂嶺(今金字塔古道)，1867 年台灣總兵劉明燈修築完成；因路徑短又有官兵駐守安全，是官府北巡的主要路線。馬偕博士曾經沿此路線傳教、行醫，故又稱為「馬偕之路」。草嶺古道為淡蘭古道北路入蘭正道的末段。

| 基隆串聯淡蘭古道起點





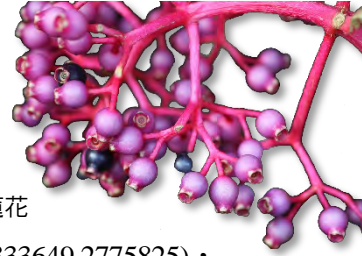
猴硐

瑞三煤礦猴硐車站

猴硐源自於猿猴聚居，故原稱為「猴洞」，盛產煤礦，因不喜歡礦坑有水，才改為「猴硐」；1962年因「猴」字不雅，而改為「侯硐」；2003年，又改回原名「猴硐」。

自清代以來，就是知名的礦產山城。日治初期，由木村久太郎、顏雲年於1912年共同成立久年炭礦；1918年三井大財閥以猴硐為中心，成立基隆炭礦株式會社，是全台灣最大的礦業公司。1920年猴硐車站開通，1934年瑞三鑛業公司成立，員工有1508人，每日礦工500人，坑道從96公尺挖到海拔348公尺，自1946至1980年收坑截止，總產量達6,741,118公噸，佔全台5.23%。1990年5月1日因被石油、鐵路電氣化取代而全面停產，2005年台北縣政府文化局將其列為歷史建築。2022年猴硐煤礦博物園區開放民眾參觀，歷史建築有整煤場辦公室、洗選煤場、運煤大橋、瑞三坑口遺址，可見證當年的盛況。

2013年猴硐變為賞貓景點，與義大利羅馬銀塔廣場(Largo Argentina)、日本九州藍島與宮城縣田代島、土耳其庫爾坎(Kalkan)、美國佛羅里達州海明威紀念博物館(Hemingway Museum)等地，同獲CNN評選為全球十大賞貓景點之一。



寶蓮花

介壽橋紀念碑海拔97公尺(333649,2775825)，1920年架設簡易鐵製橋架，讓九芎橋與猴硐兩庄居民通行。其後因為礦業迅速發展、交通需求更加頻繁，1947年由瑞三鑛業公司的老闆李建興重建成鋼索吊橋；1961年再重建為水泥橋，並命名為「介壽橋」，由當時的台灣省主席周至柔勒碑；1984年設立懷德亭，立有李建興先生半身銅像，以表彰其造橋功德。

介壽橋附近的福泉洞，為供奉觀世音菩薩與福德正神之廟宇。位於廟簷下方的紅磚建築，為過去瑞三鑛業公司使用之儲油庫，因煤礦產業停止生產，原本的儲油庫就成為供奉神明與居民的祭拜場所。福泉洞的植物有石蓮花、變葉木、厚葉女貞、蘆薈、洋玉蘭、茶花、長壽花、蘇鐵、椒草、虎尾蘭、錫蘭饅頭果與寶蓮花。

寶蓮花(*Medinilla magnifica*)，屬名是為紀念1820年西班牙派駐馬尼亞納群島的總督～何塞·德·梅迪尼利亞·伊·皮內達(José de Medinilla y Pineda)，用其姓締造而成。原產地菲律賓、爪哇，1970年引進台灣栽植，花多數，紅色呈圓錐花序排列，花期長達4個月，苞片4-6枚，花瓣5枚，雄蕊8枚，子房粉紅色，花莖懸垂如寶塔，碩大嬌美。

猴硐神社，1934年創建，由瑞三鑛業公司創辦人李建興等五人率「瑞三鑛業株式產業奉公團」所敬獻，1975-1990年間遭到拆除，拜殿改成涼亭，本殿消失。2011年，神社殘存石造鳥居與介壽橋紀念碑被新北市政府公告為歷史建築，現修復完工木造鳥居，猴硐一百階，參拜石階。



猴硐遊客中心



介壽橋紀念碑為歷史建築



猴硐神社



| 野鴉椿




| 大葉釣樟



| 台灣筋骨草

神社指標樹相思樹胸圍 155 公分，樹洞竟然長著紅楠與雀榕，蔚為奇觀。植物有西洋杜鵑、森氏紅淡比、風藤、山棕、華八仙、台北茜草樹、水同木、石朴、水金京、九節木、榕樹、變葉懸鉤子、基隆山藥、拾壁龍、棺梧、小葉桑、鐘萼木及野鴉椿。野鴉椿(*Euscaphis japonica*)，別名烏腿花、夜合椿、雞腎果(廣西)、雞眼睛(四川)、山海椒(雲南)、芽子木(湖南)、紅棕(湖北)。奇數羽狀複葉，對生，具托葉，花小型，淡綠色，圓錐花序頂生，花瓣 5 枚，雄蕊 5 枚，花絲短，子房 3 室，胚珠 2 枚，蓇葖果，肉質狀鮮紅色球形，內含黑色種子 1-3 粒。為園林景觀樹種，木材供器具，種子油可製肥皂，樹皮當拷膠、鞣製皮革、防腐劑、防鏽劑、水泥添加劑等。

大粗坑福德宮海拔 150 公尺(334319,2776169)，1933 年的石刻土地公，日治時代是開採金礦的礦工守護神，2012 年 9 月曾被竊賊偷走，現址已加裝鐵門。土地公信仰對自然萬物酬謝與感恩，祭祀土地神及祭拜大地，本座見證先民筆路藍縷、胼手胝足的歷史見證。福德宮在淡蘭橋左邊，大粗坑古道前端，銜接大粗坑大山國小遺址、石厝遺址、大德宮、小金瓜露頭、大粗坑山、粗坑口山、小粗坑古道回猴硐車站，為環狀健行路線。



| 大粗坑福德宮因曾被竊賊偷走，現址已加裝鐵門

福德宮指標樹大葉釣樟，胸圍 96 公分。大葉釣樟(*Lindera megaphylla*)，屬名是為紀念瑞典植物學家及醫生的約翰·林德(Johann Liner, 1676-1723)，用其姓締造而成；別名大香葉樹、俄氏釣樟、黑殼楠(中國樹林)、楠木(陝西)、花蘭(四川)、豬屎楠(湖北)。葉單生、互生，花紫紅色，雌雄異株，繖形花序，每一團花大約由 20 朵小花構成，雄花完全雄蕊 9 枚，第 3 輪花絲基部有綠色腺體 1 對；雌花中退化雄蕊 9 枚，花極細長，漿果由綠轉紅色。植物有蓮霧、陰香、馬尼拉栗、千年芋、蘇鐵、桂花、合果芋、朱槿、紅樓花、紫背鴨跖草、蜘蛛百合、黛粉葉、白鶴芋、榕樹、紅皮、法國莧、冷水花及台灣筋骨草。台灣筋骨草(*Ajuga taiwanensis*)，藥用可清熱解毒、涼血平肝。

金字塔古道

淡蘭橋海拔 145 公尺(334418,2776090)。淡蘭古道是移民、生意的重要孔道，當時基隆河舟的終點是暖暖，由此貨物集散轉運，循著早期平埔族—凱達格蘭人的狩獵山徑，攀越三貂嶺大山、草嶺山區，而下抵頭城。淡蘭古道經歷 200 多年的滄桑演變，僅存三貂嶺、金字塔古道、草嶺山區、草嶺古道、隆嶺古道，其餘皆被鐵路、公路及山野取代。現今的猴硐車站至牡丹車站約 6.8 公里。俯瞰牡丹溪兩岸植物有芭蕉、密花苧麻、橢圓腺蕨、山蘇、白背芒、西洋杜鵑、山黃麻、小葉桑、杜虹花、菝葜、腎蕨、長梗紫麻、水鴨腳、牛奶榕。自天煌亭起登，感受先民開疆拓土之艱辛，體驗雄偉險峻難行路徑，親臨威嚴典雅的金字塔與奉憲示禁碑嶺頂告示。



| 金字碑古道

髮夾彎休息處海拔 279 公尺(334535,2775745) 指標樹鐘萼木 4 分叉，胸圍 201 公分。鐘萼木 (*Bretschneidera sinensis*)，屬名是紀念拉脫維亞的中國事務專家及醫生、植物學家的埃米爾·布雷施奈德(Emil Vasilievic Bretschneider, 1833-1901)，用其姓締造而成。疊珠樹科世界上僅 2 屬 2 種，2006 年 APG 分類確認為十字花目中的一個科，別稱伯樂樹(中國樹木分類學)、冬桃(江西)。台灣分布侷限於陽明山大油坑、基隆新山水庫、瑞芳猴硐、九份、金瓜石、宜蘭大溪，為全世界分布東限，1988 年依文化資產保存法公告保護。一回奇數羽狀複葉，小葉 7-15 枚，花兩性，白色或粉紅色，頂生總狀花序，花萼鐘形，花瓣 5 枚，雄蕊 8 枚，花絲離生，子房卵形，絨毛被覆，花柱




| 鐘萼木

單生、彎曲；蒴果，3 瓣裂，種子球形，種皮呈紅色，猶如猴歡喜蒴果。嫩葉是輕海紋白蝶(飛龍白粉蝶)幼蟲的食草，實生苗約 7 年才會開花，賞花期在 4 月。



| 鐘萼木花瓣 5 枚，種子球形，種皮呈紅色，猶如猴歡喜蒴果



| 猴歡喜

休息處植物有紅楠，胸圍 186 公分；另有紅皮、小葉樹杞、小西氏灰木、山月桃、九節木、頷垂豆、青剛櫟、鵝掌柴、鼠刺、樹杞、烏榕、米碎枹木、苗栗崖爬藤、刺杜密、山豬肝、大青、台灣土茯苓、杜虹花、裂葉樓梯草、山黃梔、卡氏槲、角花烏斂莓、野鴉椿、森氏紅淡比、軟毛柿及台北玉葉金花，偶見東瀛珊瑚(*Aucuba japonica*)。

| 後凹古道

後凹古道岔路海拔 349 公尺(334707,2775520)，本岔路通往古厝地，侯牡公路 3K 接北 37 鄉道返回猴硐車站。指標樹紅楠胸圍 148 公分，周遭有鐘萼木，究竟其如何演化，為何地理生長侷限卻遷就金字碑古道上生長，耐人尋味。常見植物有山棕、黃藤、琉球雞屎樹、山月桃、八芝蘭竹、猴歡喜、香蒲、柚子、小葉樹杞、觀音座蓮、山蘇及柏拉木。柏拉木(*Blastus cochinchinensis*)，別名黃金梢(廣東)、山甜娘(海南島)、崩瘡藥(廣西)，為水土保持先驅植物；依據〈桂藥篇〉，根葉可治療口瘡、消腫解毒、產後流血不止、月經過多。 | 柏拉木



柳杉林海拔 412 公尺(334866,2775378)，指標樹水同木胸圍 165 公分、相思樹 180 公分，林層底下有台灣錐花、姑婆芋、冷清草、台灣紗羅、細柄雙蓋蕨(*Diplazium donianum*)及觀音座蓮。

金字碑海拔 438 公尺(334898,2775301)，1867 年(同治 6 年)台灣總兵劉明燈北巡，摩崖石刻，碑高 240 公分、寬 143 公分，碑文以篆文鐫刻，邊框為蓮花條紋雕飾，碑額以雙龍托珠圖案襯托，碑文用金箔黏貼。



| 金字碑

金字碑碑文最後一句「海上鯨鯢今息浪，勤修武備拔良才」，根據作家黃育智(Tony)先生註解，並不是指海盜蔡牽及朱潰，或是 1867 年羅發號事件；遠因根究於 1840 年鴉片戰爭，1856 年英法聯軍之役，讓清廷師夷之法如火如荼展開自強運動，號為「同治中興」，奮發增加武力。1868 年樟腦貿易戰爭，英、法聯軍砲擊台灣安平，佔領營署，副將江國珍服毒自殺，劉明燈無力處理，經由仕紳解囊調停，清廷處分回籍，任甘南提督。另 1871 年牡丹社事件、1884 年清法戰爭、1894 年甲午戰爭，清廷慘敗，自強夢碎，割讓台灣，百年來，政權幾度更迭，國家及民族認同之議題，糾葛難解，對此碑文無限感慨！

鑄刻岩壁植物哈啞花(*Staurogyne concinnula*) 藥草名為家蛇草、抱壁蟑螂，蟑螂的台語發音就是「家蛇」；另別名糙夜叉桂花(海南島)；分布中國大陸海南島、廣東、福建。葉對生披針形，叢生狀如黃鶴菜，貼壁面如家蛇。白花總狀花序頂生被柔毛，花冠紅色芳香，5 裂，雄蕊 4 枚呈 2 強

| 哈啞花



略超出喉部，柱果長花柱 2 歧，蒴果長橢圓形內含 15-30 粒種子。相似種菲律賓哈啞花，差異在莖生葉長橢圓形，花冠白色，雄蕊 4 枚未超出喉部。

金字碑匍匐的草生植物有台灣杪欏、冷清草、小葉冷水麻、山蘇、密毛小毛蕨、水鴨腳、波氏星蕨、橢圓線蕨、風藤、全緣卷柏、苔癬、伏石蕨以及台灣錐花。台灣錐花(*Gomphostemma chinense*)，1932 年 8 月 20 日細川隆英(Hosokawa Takahide, 1907-1981)在台東的見晴(Miharasi-Miyama)深山採集，1938 年山本由松發表學名(*G. callicarpoides*)。細川隆英為台北帝國大學第二屆學生(1932 年)，專攻植物學，並發表台灣產豆科植物的研究論文，曾在「熱帶農業雜誌」發表過鵝鑾鼻決明、三裂葉扁豆、貓鼻頭木藍、台灣雀梅藤、台灣野牡丹藤及細川氏薊；細川氏薊即是用其姓氏締造而成。細川隆英提出密克羅尼西亞與小笠原群島存在「細川線」植物地理見解，呼應鹿野忠雄和 E. D. Merrill 等人提出新華萊士線北界改訂台灣和綠島、蘭嶼間的想法。金字碑岩壁指標樹大葉釣樟，胸圍 218 公分。



| 假蹄蓋蕨，葉形變化多



| 燈稱花



| 狹瓣八仙花

眺望點海拔 482 公尺(334928,2775144)，右眺望基隆嶼、八斗子漁港的木乃伊島。指標樹大葉楠胸圍 97 公分，喬木附生山林投、拾樹藤、伏石蕨、黃藤。其它植物有山桂花、柏拉木、台灣土茯苓、鵝掌柴、紅楠、普刺特草、黃鶴菜、聖蕨、倒地蜈蚣及匍匐整群如地毯的假蹄蓋蕨。假蹄蓋蕨(*Deparia petersenii* var. *petersenii*)，葉形變化多，二回羽狀淺裂至複葉，近軸面具淺溝，葉面被短肋毛，裂片全緣至淺齒緣，孢子膜線形，沿裂片側脈生長。相似種縮羽泛美金星蕨(縮羽金星蕨)，葉片長橢圓形，二回羽狀深裂，葉片最寬在中段，向下逐漸縮成耳狀如蝴蝶結，小葉片裂片斜方形，先端鈍、淺齒緣；孢膜圓腎形，沿裂片側脈生長。

| 探幽亭



探幽亭海拔 514 公尺(334947,2775083)，體驗「雙旌遙向淡蘭來，此瞪臨眼界開」，近眺瑞芳、九份、猴硐車站，遠眺東北海岸深澳漁港、基隆嶼、和平島，視野遼闊。奉憲示禁碑 1851 年(咸豐元年)設立，為台灣最早的環保碑文，碑後設有旗桿及旗座。

| 三貂嶺山眺望燦光寮山

當初地方鄉紳擔憂山林砍樹開墾，來往商旅受日曬之苦，遂於三貂嶺稜線鞍部，請准設立禁止令碑，警告路人勿濫伐山林。鞍部土地公，石頭砌成，門聯「千秋福澤承天厚，萬古德恩配地貞」。

探幽亭指標樹紅楠胸圍 123 公分，鞍部廣場植物有水同木、長梗紫麻、斯氏懸鉤子、拾樹藤、白背芒、栗蕨、苗栗崖爬藤、蓬萊藤、糯米糰、野薑花、火炭母草、烏來月桃、地錦、糙莖菝葜、小葉桑、八芝蘭竹、柚子、中國穿鞘花、狹瓣八仙花。土地公後方則有水冬瓜、米碎柃木、墨點櫻桃、小葉樹杞、黑星紫金牛、島榕、燈稱花、鼠刺、馬藍、阿里山天胡荽。

| 三貂嶺

三貂嶺山海拔 568(554)公尺(334805,2774967)基石嵌在平坦砂岩上，遠眺燦光寮山；續行三貂大崙稜線山路，群山峻嶺，層層疊疊。宜蘭古諺「行過三貂嶺，不敢越頭想某子(不敢回頭想妻子)」，淡蘭間交通艱辛，沿途土匪盤據，性命安危未卜，行旅忐忑不安心情可想而知；由林茂賢教授填詞的〈串調仔〉可資佐證：「唐山艱苦歹討賺，千里跋涉過台灣，聽講後山無人管，三籍計較鳴瑪蘭、頭圍莊、九芎城，水分清濁，高山罩芒，三貂嶺，艱苦行，天邊海角賭生命」九芎為今日的宜蘭。指標樹水同木胸圍 170 公分。



三貂嶺植物有台灣清風藤(*Sabia swinhoei*)，屬名由印度土名 *sabja lat*(像印度羅勒子)締造而成。蔓性藤本，花小型，3枚呈聚繖花序，腋生，花萼5裂、花瓣5枚，花盤環形，核果成熟藍黑色。其它有台灣糊樗、米飯花、水金京、毬蘭、山林投、栗蕨、小葉樹杞、台北玉葉金花、蓬萊藤、黃藤、野牡丹、米碎柃木、馬藍、九節木、阿里山女貞、田代氏澤蘭、東瀛珊瑚、台灣山菊、傅氏唐松草及大明橘。大明橘(*Myrsine seguinii*)，雌雄異株，花小型，淡綠色，雄蕊5枚，花藥2室，柱頭點狀，果實球形，成熟呈紫黑色。木材堅硬，製作車軸、車杆，樹皮鞣質達20%可供染料、家畜環境驅除劑，葉子是台灣小灰蝶幼蟲的食草。偶見黃根結蘭(*Calanthe sieboldii*)。

金字塔古道解說亭位處102線瑞雙公路，解說牌指出，台灣知府楊廷理經暖暖、四腳亭越過三貂嶺、牡丹、雙溪、草嶺進入宜蘭陸上通路。觀察亭上凹處長滿植物，有烏來月桃、姑婆芋、腎蕨、角花烏斂莓、伏石蕨、山蘇、小葉桑、蛇根草、水冬哥及華南薯蕷。

華南薯蕷(*Dioscorea colletii*)，屬名是為紀念第一世紀希臘博物學家與醫生—佩達努思·迪奧斯科里德斯(*Pedanius Dioscorides*, 40-90)，用其姓締造而成；其著有〈藥材誌〉一書，書內對600種藥用植物闡釋並提出鴉片作為外科麻醉藥的觀點，貢獻良多。華南薯蕷不具零餘子，葉卵狀

三角形，長7-10公分、寬6公分，基部具有一對刺狀托葉，葉下表面翅脈凸起。相似種恆春薯蕷，具零餘子，長橢圓形，葉戟狀三角形長3-9公分、寬4公分，葉表翅脈凹陷，背脈凸起，葉柄具薄翅延伸至葉枕。

馬偕之路

沿102公路向上可走至不厭亭約1200公尺；向下左走至牡丹(應是牡丹登山口)，約需1630公尺。牡丹至雙溪是150年前馬偕博士傳教、行醫走過的「馬偕之路」，為台灣版的雅各朝聖之路。

馬偕(*George Leslie Mackay*, 1844-1901)，座右銘「寧願燒盡不願朽壞」，1872年於淡水上岸後在北台灣建立首間教會，而為了使台灣婦女也能受到照顧，1878年馬偕與五股坑噶瑪蘭女子張聰明結為連理，之後陸續設立滬尾偕醫院、理學堂大學院(牛津學堂)、淡水女學堂，並透過拔牙進行醫療宣教並留下詩作，讓人感受馬偕對台灣的愛與貢獻。

馬偕自1873年至1900年間共計有24次穿越金字塔古道，為頂雙溪與新村的居民拔牙、配藥、傳福音、洗禮。雙溪教會現在仍存有光緒十三年五月二十日(1886年)耶穌聖教石匾及1954年卓開日牧師重築紀念石碑「耶穌曰我即途也真理也，生命也非我則未由就父」。

吳永華著作〈馬偕在淡蘭古道：頂雙溪、新社與宣教之路〉：「當我們抵達三貂的山區時，發現狹窄的小徑非常容易滑倒，往上



雙溪教會仍存有耶穌聖教石匾及卓開日牧師重築紀念石碑



華南薯蕷

恆春薯蕷



馬僭行走於金字塔古道 翻拍自真理大學

爬時相當艱辛，但下山就更難以形容了，雖然我一路彎著膝，還是好幾次跌得後腦勺撞上滑溜溜的石頭。」

瑞雙公路 102 縣道 23 公里，海拔 399 公尺 (335250,2775010)，指標樹水同木胸圍 73 公分。常見植物耿氏虎皮楠(*Daphniphyllum glaucescens* subsp. *oldhamii* var. *kengii*)，



耿氏虎皮楠

本種葉長 4-7 公分、寬 2-2.5 公分，先端銳尖，果實有宿存萼；若是奧氏虎皮楠，則葉長 7-14 公分、寬 2.5-4 公分，先端

漸尖，短尾狀，果實無宿存萼。其它植物有三葉山香圓、樹杞、鵝掌柴、小梗木薑子、台灣山桂花、白匏子、小葉桑、千金藤、亨利氏伊立基藤及船子草。船子草(*Curculigo capitulata*)，原住民利用塊莖和葉子磨成糊狀，加入小母牛尿混合內服，治療腹瀉、痢疾；收集葉片取得纖維製作假髮或黃花盆栽、花壇綠籬觀賞。

休息椅 4 張，海拔 298 公尺 (335576,2774773)，指標樹大葉楠胸圍 109 公分，常見八芝蘭竹、琉球雞屎樹、水金京、山龍眼、蒲桃(香果, *Syzygium jambos*)、綠竹、山豬肝、九節木、小葉樹杞、柏拉木、紅楠、圓葉雞屎樹、台灣砂櫟、黃藤、樹杞、山月桃、皺桐及瓜馥木。瓜馥木(*Fissistigma oldhamii*)，種小名為紀念英國植物採集家奧德漢 (Richard Oldham, 1837-1864)，用其姓締造而成；1886 年英國植物學家赫姆



瓜馥木

斯利(William Botting Hemsley)將植物命名；1919 年美國植物學家美林(Elmer Drew Merrill)再修正。

土地公祠海拔 191 公尺(335821,2774443)，離牡丹車站約 3100 公尺，祠內無土地公，左往十三層保甲路、貂山古道，右上角至有應媽，門聯「有靈千古在，應感萬年興；有聖保萬民富貴，應媽佑千家安康」。1870 年(同治九年)重修的石碑，碑文證實噶瑪蘭平埔族信仰遺址，真實存在這塊土地上。原石三片壁或石頭公小祠、小公廨因同化遷徙、驅趕而消失無蹤，但若有平埔聚落、人口繁衍，可以臆測是娘媽廟、仙姑廟、聖公媽香火鼎盛，遠近馳名，莊嚴宮廟。周遭常見植物有烏心石、鵝掌柴、樹杞、三葉山香圓、山棕、水同木、皺桐、大葉釣樟、申跋、船子草、台灣砂櫟。



三貂慶雲宮海拔 153 公尺(335854,2774194)，主祀玉皇大帝，由大里天公廟分靈，居民多是原來自福建的安溪、詔安等地至牡丹、三貂地區墾荒營生。指標樹榕樹胸圍 300 公分，另有栽植玉蘭花、西洋杜鵑、象草、蓮霧、小葉桑、黃美人蕉、茶花、月橘、朱蕉。

續行政光一號橋，指標至牡丹車站 1710 公尺、燦光寮古道 1630 公尺。電線桿定福 40 號，溪溝左側台地原是牡丹煤礦本斜坑坑口，1919 年由宮信太郎經營，1945 年新大東包採，1955 年台灣工礦公司，1960 年牡丹煤礦公司經營，1981 年收坑；33 年總產量 981,428 公噸，年平均 29,740 公噸。另經十三層營地、三貂鱒龍魚、福德祠、親水公園、十三層老樹公車站、貂山可至燦光寮古道登山口。



貂山古道



貂山古道登山口海拔 223 公尺(336472, 2775071), 古道原始是牡丹、雙溪、九份的聯絡道, 1898 年日本明治時代, 於溪流中發現砂金, 溯源於瑞芳樹梅坪山至雙溪牡丹坑山間, 便興建礦務所、醫療站、輕便台車路, 沿途地景有淒美神秘的「無緣之墓」以及白背芒風中翻飛, 既蕭瑟又浪漫, 感受貂山春色策林邀朋雅致。

右側燦光寮古道全長 5540 公尺, 可至瑞芳(三爪仔), 1812 年設宜蘭廳, 是早期軍事路, 設有舖兵(塘兵)傳令、公文遞送, 銜接芋仔潭古道、琉榔路步道、樹梅坪古道。南端登山口指標樹水同木, 胸圍 139 公分。入口植物受牡丹溪潮濕水氣影響, 有野薑花、糙莖菝葜、水冬哥、小梗木薑子、香楠、燈稱花、三葉山香圓、裡白櫨木、九節木、圓葉雞屎樹、樹杞、刺杜密、大葉桃花心木、八芝蘭竹、長梗芋麻(*Oreocnide pedunculata*)。

竹高三角厝石頭屋位處 0.7 公里, 地址三貂里 5 號, 海拔 335 公尺(336367, 2775397), 為就地取材砂岩建置的石頭古厝, 獨特性建築值得細細品味。石頭縫中長滿拾樹藤、腎蕨、山蘇、伏石蕨、火炭母草、過溝菜蕨、苗栗崖爬藤和幾株老柚子樹, 光線折合形成一幅美麗景色。經過貂山古道碑記, 古道探幽漸入佳境。

礦場事務所海拔 379 公尺(336456, 2775843), 位處 1.3 公里, 昔日是採礦者辦公、休息、礦業產物堆置轉運中心並提供醫療服務。今礦所遺址傾壁牆頹、人事全非, 但仍可見青石疊砌狀容。雜林中有姑婆芋、冷清草、稜果榕、水同木、鐘萼木。

無緣之墓海拔 386 公尺(336467, 2775893), 1902 年立碑, 吳念真的電影「無言的山丘」就是

根據「無緣之墓」的故事改編而成。墓碑植物指標樹紅楠胸圍 167 公分, 常見水同木、水金京、台灣山桂花、二葉松、觀音座蓮、台灣杪欏、柏拉木、九節木、三葉三香圓、米碎柃木、船子草、斯氏懸鉤子、菊花木、白匏子。



無緣之墓

無緣之墓立碑的緣由有幾個傳說：

- ❶ 日本採礦技師奉派來台後杳無音訊，後來技師女友來台尋找卻獲悉男友已因病別世，悲慟之餘豎碑黯然離去。
- ❷ 日籍採礦工程師愛上本地一名女子，返鄉稟告父母徵得同意後，回台準備迎娶，但愛人竟已病故，傷心欲絕遂立碑而歸。
- ❸ 二位日籍人士來台尋找礦脈，不料一人摔落山谷重傷而亡，另一人攜同伴骨灰歸返日本。此時死者妻子亦來台尋夫，因獲悉夫婿噩耗加上感染風寒竟而病故。當地居民有感於此位日本女性的堅貞，遂在其病倒之處立碑以感念。
- ❹ 日本人到此淘金，金未採到卻傾家蕩產，於是失望立碑而去。

嶺線 2.1 公里海拔 522 公尺(336313,2776545)，向陽破空處常見水同木、白背芒、變葉懸鉤子、水金京、烏毛蕨、台灣山菊、小梗木薑子、中國穿鞘花、野牡丹、小杜若、筆筒樹、假蹄蓋蕨、野薑花、鼠刺。

貂山古道北端廣場海拔 565 公尺(336253, 2776672)，金山福德宮拜玩具、陀螺、玩偶，昭北府上方觀世音佛祖處，360 度展望半屏山、燦光寮山、草山、坪林、五分山等逶迤千里山巒。廣場植物有榕樹、虎尾蘭、西洋杜鵑、厚葉榕、鵝掌藤、紅菜、米碎桫欏木、台灣矢竹、山蘇。直走下坡至金瓜石地質公園，右行公路至燦光寮山，左側山徑陡上往牡丹山。

| 牡丹山稜可欣賞滿山遍野的芒花飛舞，山勢蜿蜒曲折，勾勒出浩瀚秋景

| 牡丹山

牡丹山海拔 660 公尺，又稱武丹山，鑛務課基石編號 397，右側鐵塔往草山戰備道。牡丹山稜可欣賞滿山遍野的芒花飛舞，山勢蜿蜒曲折，勾勒出浩瀚秋景；另外鳥瞰燦光寮山、半屏山、五分山、桃源谷山巒。三角點植物有茄苳苗、白背芒、颱風草、栗蕨、飛機草、樹杞、小杜若、大葉楠。續行，檜梧 5 分叉胸圍 39 公分，在芒草堆中算是出類拔萃。陡下，水同木胸圍 85 公分，至 102 縣道，領略俯視台灣公路八景之一勝地。



| 不厭亭

| 不厭亭

不厭亭海拔 535 公尺(335506,2775946)，又稱雙溪小武嶺，與瑞芳分界，為前雙溪鄉長簡華祥所命名，取自李白〈獨坐敬亭山〉：「眾鳥高飛盡，孤雲獨去閒。相看兩不厭，只有敬亭山」中的「相看兩不厭」之詩句，可遠眺瑞芳、九份湛藍海水及貂山春色，或由祝君平安碑近瞰牡丹、雙溪在蜿蜒山嶺中。邊坡植物有米碎桫欏木、台灣山菊、火炭母草、細葉饅頭果、斯氏懸鉤子、爵床。





| 牡丹山草嶺東北角眺望



| 短柱山茶

續行山徑最高點三貂崙山，海拔 570(540)公尺 (335192,2775465)，三角點基石有飛機草、小葉桑、栗

蕨、水同木、鼠刺、虎婆刺、紅楠、大青、米碎柃木、短柱山茶(*Camellia*

brevistyla)。返回瑞雙公路至金字塔古道解說亭、慶雲宮，步行至牡丹國小、牡丹車站 2005 公尺，約莫 40 分鐘。

政光一號橋眺望牡丹山兩岸，牡丹溪植物有小葉桑、白背芒、稜果榕、腎蕨、雀榕、密花苧麻、姑婆芋、串鼻龍、野薑花、杜虹花、風藤、千年芋、野桐、山葛、野牡丹、大花曼陀羅、烏來月桃、羊蹄(*Rumex crispus* var. *japonicus*)。

| 牡丹車站

牡丹車站海拔 91 公尺(335954,2772559)，早期被稱「武丹坑驛」，1924 年遷到現址，設計降緩火車行駛坡度，規劃 120 度大彎道，為鐵道迷必訪車站，領略車尾互望的最佳畫面。指標樹亞力山大椰子，胸圍 89 公分。火車站栽植棍棒椰子、羽葉蔓綠絨、細葉雪茄花、彩葉草、茶花、玫瑰、巴西野牡丹、牛奶果、變味果、陰香、朱槿、桂花、酪梨、山櫻花、黃蟬花、中肋孤挺花、毛女貞。



| 牡丹車站為鐵道迷必訪車站

桃源谷

宜蘭縣頭城鎮大溪河濱公園海拔 28 公尺 (335080,2775262)。大溪地區原為一接庄，清治末期大溪庄隸屬頭圍堡，東南臨太平洋，西南與梗枋庄、西與烏山庄為鄰，北邊為太平庄，東北邊為大里簡庄，1920 年改庄成大溪，1948 年隸屬頭城鎮。在台 21 線 123 公里處的舊大溪橋，1941 年以混凝土築成 5 個圓拱以支撐橋面，橋面寬 5 公尺，橋墩下半部向外突出三角形分水尖設計；2002 年 12 月 27 日被公告為縣定古蹟。

桃源谷顧名思義是武陵人的桃花源頭，有著置身事外的安祥與寧靜，綿延三公里的廣闊草原，登高望遠令人忘卻塵囂，湛藍太平洋構成美麗的圖畫，為東北角健行登山熱門景點之一。單



桃源谷有著綿延三公里的廣闊草原，登高望遠令人忘卻塵囂



幹花榕老樹樹齡約 130 年

趨 5 公里，前段 3 公里行走在樹林之中，登上蕃薯寮山，再行 2 公里稜線至桃源谷，全程攀登 3000 個石階。

大溪桃源谷縱走大里車站約 14.2 公里。河濱公園上鄰仁澤社區，公園指標樹菲律賓榕胸圍 190 公分，環形廣場全是蓮霧林，常見植物有稜果榕、血桐、烏榕、烏來月桃、威氏鐵莖、楊桃、綠竹、山黃皮。

幹花榕老樹海拔 37 公尺(340699,2759793)，宜蘭老樹編號 13，樹齡約 130 年，胸圍 523 公分；茄苳胸圍 250 公分，另一株幹花榕 347 公分。本種在新幾內亞、索羅門群島，會將乳膠用作棕櫚澱粉中的食品添加劑、蠟染材料或外部割傷敷料；樹皮可治療痢疾。木材質量輕軟，僅用在裝飾抽屜、水果箱、浮標、刀套。

仁澤社區&拱蘭宮

1975-1977 年，政府將龜山島上居民遷居至頭城鎮大溪里仁澤新村，並併入於大溪里。然隨著鄉土意識抬頭、正名運動熱潮下，原龜山島的居民多次陳情要求恢復成昔日的龜山里，直至 2000 年，由頭城鎮公所提案，經鎮民代表會決議後，正式恢復為龜山里；全里共 5 鄰，將原大溪里 8-12 鄰仁澤新村改為 1-4 鄰，龜山島為第 5 鄰。



頭城拱蘭宮




龜山島老照片，敘述當年風華歲月

拱蘭宮，為 1854 年龜山島最早奉祀香火袋，後來主神太子爺哪吒、媽祖，1970 年因龜山島被列為軍事管制區，島民集體遷村，1977 年集資重建在龜山里，2016 年花費 1300 萬元建造高約 9.8 公尺面向龜山島的花崗岩媽祖神像。門聯「拱北里辰隱渡衆生憑慧眼，蘭西島峙永清四海慰婆」

心」，橫批「拱顯神威庇閣蘭」。2000年龜山島重新開放觀光，重頭戲為拱蘭宮媽祖回娘家，宮下通道繽紛多彩老照片，敘述當年風華歲月。

4.5公里海拔115公尺(340806,2759977)，指標樹相思樹胸圍143公分，常見九節木、樹杞、水同木、苗栗崖爬藤、烏來月桃、山刈葉、烏毛蕨、海金沙、刺杜密、水冬瓜、柏拉木、三葉山香圓、白匏子、黃藤、鼠刺。鼠刺(*Itea oldhamii*)，種名是由德國植物學家與景觀設計師～卡米洛·卡爾·施奈德(Camillo Karl Schneider, 1876-1951)，為紀念英年早逝的偉大採集家～奧德漢(Richard Oldham)，以其姓氏締造而成。依分類，葉革質，卵形，疏齒緣，通常不超過10齒，大部分生長在北部；若是小花鼠刺，則葉膜質，披針形，全緣至細鋸齒，若有細鋸齒，通常超過10齒。白花呈腋生總狀花序，花萼5深裂，裂片三角形，花絲細長，子房雙子狀披毛茸，蒴果宿存萼片，種子紡錘形，兩端銳尖，是鼠刺之名由來。

4公里海拔223公尺(340696,2760283)，指標樹鵝掌柴胸圍62公分，另有白背芒、錫蘭饅頭果、台灣杪羅、九節木、樹杞、頷垂豆、台灣楊桐、燈稱花、台灣山菊、大頭茶、鷓鴣蔓、台北玉葉金花、紅楠、野牡丹、乳藤。乳藤(*Urceola utilis*)，又名花杜仲藤(廣西)、杜仲藤(雲南)、杜濃、紅椿根、本北杜仲，外型與杜仲(*Eucommia ulmoides*)相似。白花頂生，雄蕊5枚，著生冠筒，花藥箭形與柱頭黏合，花盤杯形，子房2枚，果實蓇葖果，線形，為端紫斑蝶的食草。莖皮含乳膠質達35%，可製造車胎、手套、器械、醫療用品、玩具，類似巴西橡膠樹自然橡膠成分。



杜仲皮



乳藤



鼠刺

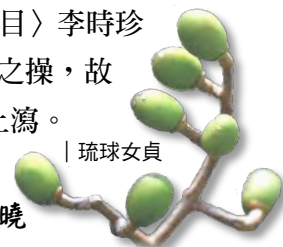


紅果金粟蘭

保安林界碑海拔341公尺(340419,2760426)，指標樹森氏紅淡比胸圍180公分、相思樹130公分。森氏紅淡比(*Cleyera japonica* var. *morii*)，是環保署核定為可淨化空氣的樹種。1908年1月森丑之助在台東大森山(Daishinzan)採集，1927年山本由松在〈台灣植物圖譜〉發表學名。本種葉片先端鈍或微凸；若為紅淡比，則葉先端銳尖、漸尖或尾尖，花柱較長1.2公分。白花雄蕊多數，大約25枚，花絲細長，漿果，球形。紅淡比屬在日本自古就用於神事，認為可讓天神憑依用來作法事或供奉於神棚中，日名以「榊(sakaki)」字命名。森氏紅淡比附生植物有伏石蕨、山蘇、薜荔、苔蘚。偶見楊梅、山豬肝。

桃源一亭

桃源一亭海拔352公尺(340441,2760581)，指標樹紅楠胸圍190公分，坐下來休憩被烏皮九芎花香吸引，純白花姿宛如森林舞者。植物有斯氏懸鉤子、野桐、珍珠蓮、樹杞、小葉樹杞、軟毛柿、米碎柃木、威靈仙、琉球女貞。琉球女貞(*Ligustrum liukiense*)，〈本草綱目〉李時珍曾說：「此木凌冬青翠，有貞守之操，故以貞女狀之。」藥學名清熱、止瀉。元代·宋褰〈送章生還江陵〉：



琉球女貞

「荊門驛路草萋萋，鄂樹連雲曉色迷。因憶兒時賞心處，女貞楊柳夾濠堤。」

3公里海拔351公尺(340509,2760793)，續行大溪線路線圖指標，現在位置離蕃薯寮山頂平台近在咫尺。指標樹相思樹胸圍108公分，常見森氏紅淡比、九節木、野牡丹、米碎柃木、紅果金粟蘭、山月桃、黃藤、圓葉雞屎樹、水冬哥、文珠蘭、紅果薑。出現北降植物卡氏櫛。



| 厚葉衛矛



| 裡白葉薯榔




| 白花鼠尾草

| 蕃薯寮山

蕃薯寮山海拔 457(450)公尺(340205,2761074) 位處 2.4 公里，第一個打卡點擁有 360 度展望～ 窺寮山、七兄弟山、鷹石尖和龜山島盡收眼底。指標樹青剛櫟胸圍 150 公分。三角點植物有鼠刺、紅楠、斯氏懸鉤子、燈稱花、短柱山茶、杜虹花、台灣樹參、台灣土茯苓、細葉饅頭果、烏來月桃、腎蕨、華八仙、水同木、颱風草、樹杞、山林投、火炭母草、三葉五加、森氏紅淡比、威靈仙、台灣山桂花、山龍眼、厚葉衛矛。厚葉衛矛(*Euonymus carnosus*)，1884 年 6 月由任職英國駐香港植物園園長福特(Ford Charles, 1844-1927)在基隆採集，附帶也發現基隆葡萄。

續行陡上，石階縫隙植物有細梗絡石、雷公根、腎蕨、台灣山菊、佛氏通泉草、箭葉鳳尾蕨、三葉星月蕨、爵床、錢氏陵齒蕨(*Lindsaea chienii*)、白花鼠尾草(*Salvia hayatana*)、卷柏類。

2 公里海拔 471 公尺(339856,2761181)，指標樹最壯碩的森氏紅淡比，胸圍 250 公分，地被長滿裡白葉薯榔(*Dioscorea cirrhosa*)，肉質肥大，塊根含有大量單寧酸、膠質，可染衣服、紗線、棉



| 裡白葉薯榔染布

麻漁網，具有加強纖維韌性及防止海水腐蝕，參考王雅貞鳥友最佳作品，得到最有力見證！

2 公里植物有台灣山桂花、九芎、波氏星蕨、山蘇、黃藤、風藤、琉球雞屎藤，遇見樹杞，胸圍 148 公分。

1.5 公里廁所，指標樹細葉饅頭果胸圍 94 公分。喬木附生山蘇、伏石蕨、腎蕨、拎壁龍、薜荔。岔路指標蒲桃、大明橘下發現台灣黃鱗藤(*Berchemia formosana*)，屬名是為紀念 17 世紀法國植物學家貝爾赫姆(M. Van Berchem)，用其姓締造而成；別名鐵包金、勾兒茶、老鼠屎。纏繞左旋木質蔓籐，枝條呈 Z 字型，側脈 6-9 對，網脈在背面明顯，淡黃花，總狀花序，花萼與雄蕊 5 枚，核果成熟時暗紅色。



| 水泥牛柵欄，設置在島榕與九芎自然植物路障

水泥牛柵欄海拔 480 公尺(339656,2761893)，設置在島榕與九芎自然植物路障，上方水源地還供給廁所，特別用心。濕地植物有長梗紫麻、冷水麻、冷清草、野薑花、假毛蕨、觀音座蓮、台灣紗羅、姑婆芋、烏來月桃、華八仙及狹瓣八仙花(*Hydrangea angustipetala*)。

0.9 公里後的土地公，海拔 523 公尺(339519, 2762093)，內寮蕭家莊已將土地公神請走。1960 年泉州人蕭發來此開墾，設寮煮樟腦，土地公可能是在 1844 年重修，遺址領略解說牌指出先民秉持人定勝天的開拓精神。頂著東北季風季節在「天無三日晴，地無三里平」，祈求土地公顯神德庇護，創造出浩瀚廣闊大草原、一畝畝梯田。左

側往鹿窟尾尖約 20 分鐘、內打林山約 60 分鐘路程。稜線植物有紅楠、細葉鰻頭果、八芝蘭竹、變葉懸鉤子、斯氏懸鉤子、山林投、蓬萊藤、灰木、米碎柃木、野牡丹、菝葜、腎蕨、紅鳳菜(*Gynura bicolor*)。



蕭家土地公廟



桃源谷氣象站稜線植群風衝矮林



白背芒



水牛

桃源谷氣象站海拔 513 公尺(339753,2761934)稜線植群風衝矮林，林冠約在 2-4 公尺，受到風剪壓力，森林結構壓縮如灌叢，主要組成有大明橘、鼠刺、米碎柃木、台灣樹參、紅楠、森氏紅淡比、短柱山茶、台灣楊桐、細葉鰻頭果、水同木、水金京、山林投。最後 0.5 公里山徑，走在白背芒草間或山林投形成的綠色圍籬至涼亭二。

桃源二亭

桃源二亭海拔 521 公尺(340046,2762216)，指標樹臭黃荊胸圍 50 公分，被牧場主人運用當作擋牛柵欄，但水牛太聰明，大部分均避過險阻，到處拓荒留下牛糞。

桃源谷位於山海交會稜線上，舊稱大牛埔、擱牛仔山，綿延 3 公里的廣闊草原，彷彿走入世外桃源，宛如仙境。八角亭植物有虎婆刺、細葉鰻頭果、水同木、變葉懸鉤子、華八仙、白背芒。指標續行草嶺古道線 4.5 公里(埡口平台)、貢寮線 11.9 公里(公車較少，需搭計程車至貢寮火車站)。

草嶺古道

單面山海拔 553 公尺(340580,2762420)，又稱「福德山」，雙溪水源界碑 5 號。界碑感受宋·陸九淵〈與王謙仲書〉：「方丈檐間，層巒疊嶂，奔騰飛動，近者數十里，遠者數百里，爭奇競秀。」皺褶地層受到斷層侵蝕作用，崩落東北角，遠望如單面山。正面是綠草如茵，背面卻是植物叢林，組成最突出是金毛杜鵑。

其它有凹葉柃木、烏毛蕨、細梗絡石、山林投、鼠刺、雙扇蕨。

雙扇蕨是侏儸紀時代就

存在的蕨類，蕭青陽大師以雙扇蕨來設計成淡蘭古道識別系統，中間符號則由國寶級書法家周良敦揮毫而成，蘊含手作步道、守護山林的精神。

經過胸圍 87 公分的樹紀，右側石觀音線 1.1 公里(祭拜肇始於 1820 年的觀世音菩薩)，另一側為內寮鞍部停車場。續行牛柵柵欄海拔 459 公尺



金毛杜鵑



| 單面山，正面是綠草如茵(左圖)，背面卻是植物叢林(右圖)

(341102,2763098)，就地取材阻擋柵欄形成圍籬，組成植物有臭黃荊、斯氏懸鉤子、薜荔、菝葜、芒萁、灰木、禾草、虎婆刺、佛氏通泉草、爵床、白背芒。觀景平台海拔 552 公尺(341461,2763005)，可眺望龜山島，感受風行草偃、草浪翻飛、秋芒



| 倒卵葉冬青

隨風搖曳的景色。周遭常見植物有火炭母草、細葉饅頭果、野牡丹、芒萁、森氏紅淡比、台灣矢竹及倒卵葉冬青 (*Ilex maximowicziana*)。

灣坑頭山二等三角點，編號 1181 號，海拔 623 公尺(341924,2763276)，雪山山脈稜脈，貢寮與頭城交界，為小百岳第 82 號。台灣矢竹族群繁盛，如置身在聖母山莊欣賞抹茶山容顏，偶見虎婆刺、華七葉一枝花、台灣百合、野牡丹。

| 草嶺埡口

草嶺埡口段 3 公里海拔 556 公尺(342372,2763803)，小葉石楠(*Photinia villosa*)伴生樹杞、狹瓣八仙花、紅楠、芒草。

埡口 4 公里海拔 468 公尺(343103,2763724)，風衝矮林因海拔降低，植物生長較好，指標樹樹杞胸圍 220 公分。植物組成有狹瓣八仙花、墨點櫻桃、紅楠、黃藤、三葉五加、鼠刺、台灣山桂花、文珠蘭、九節木、紅果金粟蘭、燈稱花、米碎枹木、台灣胡頹子、凹葉枹木、華八仙、細葉饅頭果、苗栗崖爬藤、大明橘、灰木、野牡丹。穿越牛柵欄抵達埡口涼亭。

埡口平台 4.5 公里海拔 344 公尺(343496,2763877)，本處為草嶺古道鞍部，指標牌虎字碑 0.1 公里、福隆火車站 6.9 公里、大里火車站 2.8 公里。廣場有一座 1926 年板岩石砌土地公廟，門聯「公老尊萬世，神正享千秋」。土地公廟又稱「魷魚公廟」，傳說是清朝時期一位書生赴京趕考途中為救被陷阱捕獵的野兔而衍生的故事；1990 年重新油漆裝飾土地公、土地婆神廟，但 2014 年土地婆被竊，里長遂訂做一尊新的土地婆神像安奉於廟中，2016 年失蹤的土地婆神像又被尋回，故形成一夫二妻祭拜現象。土地公廟提供庇護的功能，撫慰著昔日往來古道商旅行人的心情。

平台眺望大里火車站海岸礁石，俯瞰龜山島湛藍大海及濱海公路台 2 線蜿蜒曲線。解說牌敘說埡口是兩山交會鞍部，鞍部地形受到台灣北部東北季風及雪山山脈高山阻擋，季風沿山谷湧昇，造成喬木無法成林，地被全是白背芒覆蓋草原。

| 草嶺埡口眺望





| 台灣山菊

| 虎字碑

虎字碑海拔 330 公尺(343478 2763954)，總兵劉明燈取易經乾卦九五爻曰「水流濕，火就燥，雲從龍，風從虎，聖人作而萬物覩。」以草書豪邁寫下「虎」字鎮壓，立於山巔以辟邪逐厲，陣風止煞。碑身坐北朝南，碑寬 75 公分、高 150 公分，虎字寬 40 公分、高 100 公分，虎字頭較短，是母虎，公虎碑現放在坪林茶業博物館。

植物有牛奶榕、筆筒樹、長梗紫麻、水同木、山龍眼、灰木、紅楠、凹葉柃木。碑前芒草護坡有白鳳菜、水芹菜、細葉麥門冬、斯氏懸鉤子、刀傷草、野牡丹、天仙果、桔梗蘭、半邊羽裂鳳尾蕨、虎婆刺、冷清草、牛軋草、茶匙黃、船行草、倒地蜈蚣和正盛開黃花的台灣山菊、小油菊。續行劉明燈 1867 年所題「雄鎮蠻煙」摩碯石碑，介紹請見鳥語 324 期(2015.01)「草嶺古道植物介紹」。

| 盧宅客棧

| 虎婆刺

盧宅客棧遺址海拔 259 公尺(343609,2763635)，盧宅位於草嶺古道埡口和大里天公廟的途中，清朝時是商旅來往台北與宜蘭古道間的落腳客棧，現古厝傾頹，基座砌石遺址供人臆想昔時情景。指標樹紅楠胸圍 130 公分，常見八芝蘭竹、小葉桑、樹杞、水冬哥、稜果榕、長梗芋麻、姑婆芋、水同木、圓葉雞屎樹、變葉懸鉤子、九節木、烏來月桃、柚。護管所(清朝古代驛站)海拔 185 公尺(343519,2763417)，現為餐飲服務中心。指標樹榕樹胸圍 230 公分、九芎 113 公分；庭園植物有鵝掌柴、台灣欒樹、水同木、米碎柃木、芒萁、野薑花、西洋杜鵑、冇骨消、蓮霧、紅楠、十子木。



| 大里天公廟

大里天公廟海拔 24 公尺(343147,2762421)，1836 年主奉由漳州供奉來台的玉皇大帝(天公)，1904 年改建，廟名取自蘇軾詩「一朵紅雲捧玉皇」，加上陸機〈漢高祖功臣頌〉有「慶雲應輝」一句，而改名「慶雲宮」。1960 年台灣詩人盧纘祥〈遊草嶺〉一詩鐫刻在廟後，1981 年凌霄寶殿重建，黑面天公神威顯赫，聞名全台。向天公借膽，借文膽開智慧，借武膽助事業！

「大里觀潮」曾被列為蘭陽八景之一，遠眺龜山島，晴時碧海藍天相輝映，雨時細雨濛濛如煙如霧。指標樹榕樹胸圍 230 公分，栽植有小葉南洋杉、木棉、亞力山大椰子、欖仁、茶花、翠蘆莉、矮仙丹、觀竹棕竹、黃金葛、繡球花、朱槿、菲律賓榕、福木。

| 盧宅客棧基座砌石遺址供人臆想昔時情景



| 大里天公廟